

WANDERPROGRAMM 2026

SCHWARZWALDVEREIN ORTSVEREIN KONSTANZ

Januar

Di. 06.01. Traditionelle Dreikönigswanderung vom Hafen Kreuzlingen nach Münsterlingen

Wanderzeit: ca. 3,0 Std.

Wanderstrecke: ca. 9,0 km


Schwierigkeit: leicht

Wanderführung: Wolfgang Schielke und Monika Rudnick

Do. 15.01. Winterzeit ist Puppenstubenzeit

Wanderzeit: ca. 2,5 Std.

Wanderstrecke: ca. 10,0 km Höhenmeter $\uparrow 100$ $\downarrow 100$


Schwierigkeit: leicht 

Wanderführung: Ulrike Monschau und Bärbel Zilz

Sa. 31.01. Hallo Nachbar! – Radolfzell entdecken

Wanderzeit: ca. 2,0 Std.

Wanderstrecke: ca. 6,0 km

Schwierigkeit: leicht 


Wanderführung: Sybille Dittich-Kern und Tatiana Nelyubina

Februar

Sa. 21.02. Blick in die Welt der Riesenkristalle

Wanderzeit: ca. 3,5 Std.

Wanderstrecke: ca. 12,5 km Höhenmeter $\uparrow 180$ $\downarrow 180$

Schwierigkeit: leicht 

Wanderführung: Ulrike Monschau und Bärbel Zilz

Mi. 25.02. Öffentliche Vorstandssitzung

Wann und wo: Villa Rheinburg / Konstanz

um 17:00 Uhr


WANDERPROGRAMM 2026

März

Sa. 14.03. Frühling am Bodensee

Wanderzeit: ca. 4,0 Std.

Wanderstrecke: ca. 12,0 km *Höhenmeter* ↑150 ↓150


Schwierigkeit: leicht 

Wanderführung: Raimund Baumgartner

Do. 26.03. Auf das Rosenegg

Wanderzeit: ca. 3,0 Std.

Wanderstrecke: ca. 9,5 km *Höhenmeter* ↑150 ↓150

Schwierigkeit: mittel 

Wanderführung: Bärbel und Detlef Zilz

Sa. 28.03. Sipplingen und seine 7 Churfürsten

Wanderzeit: ca. 3,0 Std.

Wanderstrecke: ca. 8,5 km *Höhenmeter* ↑300 ↓300

Schwierigkeit: mittel 

Wanderführung: Sybille Ditttrich-Kern und Tatiana Nelyubina


April

Mo. 06.04. Im Hinterland von Allensbach

Ostermontagswanderung

Wanderzeit: ca. 3,0 Std.

Wanderstrecke: ca. 12,0 km *Höhenmeter* ↑100 ↓100

Schwierigkeit: mittel 

Wanderführung: Monika Rudnick und Andrea Goldbrunner


Sa. 18.04. Jahreshauptversammlung

Wann und wo: um 14:00 Uhr, Evangelisches Gemeindezentrum
Wollmatingen, Karlsruher Str. 10

Sa. 25.04. Schöner Blick auf den Untersee

Wanderzeit: ca. 3,0 Std.

Wanderstrecke: ca. 10,0 km *Höhenmeter* ↑200 ↓200

Schwierigkeit: leicht 

Wanderführung: Franjo Kovacic


WANDERPROGRAMM 2026

**So. 26.04. Wander-Opening in Engen
Bezirk Donau-Hegau-Bodensee**

Do. 30.04. Rund um den Überlinger See

Wanderzeit: ca. 4,0 Std.

Wanderstrecke: ca. 14,0 km *Höhenmeter* ↑200 ↓320

Schwierigkeit: mittel 

Wanderführung: Bärbel und Detlef Zilz

Mai

**Mi. 06.05. Spaziergang – Von Bernrain zum
Schlossbüeltobel**

Wanderzeit: ca. 1,0 Std.

Wanderstrecke: ca. 4,0 km

Schwierigkeit: leicht



Wanderführung: Isabell Roder

**Do. 14.05. (Tag des Wanderns) Tour 1
Drei Schluchten über Kreuzlingen**

Wanderzeit: ca. 3,0 Std.

Wanderstrecke: ca. 12,0 km *Höhenmeter* ↑100 ↓100

Schwierigkeit: leicht



Wanderführung: Jürgen Gauggel

Sa. 16.05. Auf der Via Rhenana zum Arenenberg

Wanderzeit: ca. 4,0 Std.

Wanderstrecke: ca. 14,0 km *Höhenmeter* ↑200 ↓200

Schwierigkeit: mittel



Wanderführung: Jürgen Zimmermann

WANDERPROGRAMM 2026

Mi. 20.05. Tour 2 Drei Schluchten über Kreuzlingen

Wanderzeit: ca. 3,0 Std.

Wanderstrecke: ca. 12,0 km Höhenmeter $\uparrow 100 \downarrow 100$

Schwierigkeit: leicht



Wanderführung: Jürgen Gauggel

Mi. 27.05. Öffentliche Vorstandssitzung

Wann / Wo: Villa Rheinburg Konstanz
um 17:00 Uhr

Do. 28.05. bis Sa.30.05. Dreitageswanderung im Allgäu und Bregenzer Wald

Wanderzeit: ca. 15 Std.

Wanderstrecke: Höhenmeter $\uparrow 400 \downarrow 400$

Schwierigkeit: mittel



Wanderführung: Franjo Kóvacic

Juni

Do. 11.06. Auf dem Perlenkettenweg

Wanderzeit: ca. 4,0 Std.

Wanderstrecke: ca. 12,0 km Höhenmeter $\uparrow 180 \downarrow 180$

Schwierigkeit: leicht



Wanderführung: Isabell Roder und Ellen Ehinger

Mi. 17.06. Spaziergang – Wanderung mit Seeblick

Wanderzeit: 2,0 Std.

Wanderstrecke: 6,0 km

Schwierigkeit: leicht



Wanderführung: Jürgen Zimmermann

So. 21.06. Unterwasser Laui / Toggenburg

Wanderzeit: ca. 4,0 Std.

Wanderstrecke: ca. 11,0 km Höhenmeter $\uparrow 500 \downarrow 560$

Schwierigkeit: mittel




Wanderführung: Erwine Herguth

WANDERPROGRAMM 2026

Sa. 27.06. Auf die Nellenburg bei Stockach

Wanderzeit: ca. 4,5 Std.

Wanderstrecke: ca. 14,0 km *Höhenmeter* ↑120 ↓120

Schwierigkeit: leicht 


Wanderführung: Mathias Eisele

Juli

Sa. 04.07. Auf naturnahen Wegen bei Waldshut

Wanderzeit: ca. 4,0 Std.

Wanderstrecke: ca. 10,5 km *Höhenmeter* ↑400 ↓400

Schwierigkeit: mittel 

Wanderführung: Wolfgang Schielke und Monika Rudnick

Do. 09.07. Zur Rosenblüte auf die Mainau

Wanderzeit: ca. 3,0 Std.


Schwierigkeit: leicht

Wanderführung: Heide Trommer

So. 19.07. Auf die Hohe Kugel

Wanderzeit: 4,0 Std.

Wanderstrecke: 9,0 km *Höhenmeter* ↑650 ↓650

Schwierigkeit: mittel 


Wanderführung: Udo Acker

WANDERPROGRAMM 2026

Mi. 22.07. Öffentliche Vorstandssitzung


Wann / Wo: *Villa Rheinburg Konstanz*
um 17:00 Uhr

Sa. 25.07. Feldberg Hüttenrunde


Wanderzeit: 4,5 Std.
Wanderstrecke: 13,0 km *Höhenmeter* ↑300 ↓300
Schwierigkeit: mittel 
Wanderführung: Ursula Krumm

August


So. 02.08. Auf den Gäbris Gipfel / Schweiz

Wanderzeit: 4,0 Std.
Wanderstrecke: 11,0 km *Höhenmeter* ↑500 ↓500
Schwierigkeit: mittel 
Wanderführung: Raimund Baumgartner

Do. 06.08. Wasser ist Leben – 2.0

Wanderzeit: ca. 3,5 Std.
Wanderstrecke: ca. 10,0 km *Höhenmeter* ↑100 ↓100
Schwierigkeit: leicht 
Wanderführung: Isabell Roder und Ellen Ehinger

Sa. 08.08. Im Linzgau

Wanderzeit: ca. 5,0 Std.
Wanderstrecke: ca. 16,0 km *Höhenmeter* ↑300 ↓425
Schwierigkeit: mittel 
Wanderführung: Bärbel und Detlef Zilz

WANDERPROGRAMM 2026

So. 16.08. Zum Goggeien

Wanderzeit: 4,0 Std.

Wanderstrecke: 6,0 km *Höhenmeter* ↑600 ↓600

Schwierigkeit: mittel 

Wanderführung: Udo Acker

So. 23.08. E-Bike Tour Durch die sanften Hügel Mostindiens

Fahrzeit: ca. 3,0 Std.

Fahrstrecke: ca. 45,0 km *Höhenmeter* ↑350 ↓350

Schwierigkeit: mittel

Wanderführung: Ulrike und Franz Monschau

Sa. 29.08. Veranstaltung zum 40-jährigen Jubiläum des Ortvereins Konstanz


Rund um Freudental und Einkehr in die Bauernstube Litz / Detaillierte Informationen erfolgen zeitnah zu der Veranstaltung.

September

Sa. 05.09. Rundwanderung um Horb

Wanderzeit: ca. 3,5 Std.

Wanderstrecke: ca. 13,0 km *Höhenmeter* ↑250 ↓250


Schwierigkeit: mittel 

Wanderführung: Bärbel und Detlef Zilz

Sa. 12.09. Schwarzwaldbahn - Erlebnispfad

Wanderzeit: ca. 4,0 Std.

Wanderstrecke: ca. 12,0 km *Höhenmeter* ↑200 ↓200


Schwierigkeit: mittel 

Wanderführung: Jürgen Gauggel

Do. 24.09. Von Tengen nach Engen

Wanderzeit: ca. 3,5 Std.

Wanderstrecke: ca. 12,5 km *Höhenmeter* ↑230 ↓350

Schwierigkeit: mittel 

Wanderführung: Gertrud Walser

WANDERPROGRAMM 2026

Oktober

Mi. 07.10. Öffentliche Vorstandssitzung

Wann / Wo: Villa Rheinburg Konstanz
um 17:00 Uhr

Sa. 10.10. Herbstwanderung auf die Witthoh-Höhe

Wanderzeit: ca. 4,0 Std.

Wanderstrecke: ca. 14,0 km Höhenmeter \uparrow 350 \downarrow 350

Schwierigkeit: mittel



Wanderführung: Monika Rüdnick und Wolfgang Schielke

So. 18.10. Bezirkswanderung im Donautal

Sa. 24.10. Von Meersburg nach Überlingen

Wanderzeit: ca. 4,5 Std.

Wanderstrecke: ca. 14,0 km Höhenmeter \uparrow 150 \downarrow 150

Schwierigkeit: leicht



Wanderführung: Raimund Baumgartner

November

Sa. 14.11. Jahresabschlusswanderung mit Essen



Wanderführung: Monika Rüdnick und Wolfgang Schielke

Dezember

So 06.12. Jahresabschluss um 14:00 Uhr im Evangelischen Gemeindezentrum Wollmatingen, Karlsruher Straße 10

Mi. 30.12. Zur Neapolitanischen Weihnachtskrippe

Wanderzeit: ca. 2,0 Std.

Wanderstrecke: ca. 8,0 km

Schwierigkeit: leicht



Wanderführung: Ulrike Monschau und Bärbel Zilz